

La **Comunità Montana della Carnia**, attraverso il proprio **Museo Geologico** e nell'ambito del progetto GEOTUR, volto alla valorizzazione delle Alpi Carniche in chiave geoturistica, organizza, per il 2013, alcune escursioni a tema sulle Alpi e Prealpi Carniche. Le attività sono svolte in collaborazione con il Coordinamento delle Sezioni Carniche del Cai, la Società Alpina Friulana, il Museo Friulano di Storia Naturale e il Circolo Speleologico e Idrologico Friulano.

La **partecipazione è gratuita**, previa **prenotazione** telefonica, entro il venerdì precedente l'escursione, al numero **0433 487779** oppure all'email **geoampezzo@virgilio.it**. La preiscrizione è necessaria anche per ricevere informazioni in tempo utile su eventuali variazioni di programma dovute al maltempo.

Il giorno dell'escursione verrà richiesto ai partecipanti di firmare una liberatoria per la responsabilità civile.



Comunità Montana della Carnia
Museo Geologico della Carnia



**Geo-passeggiando
in Carnia**



21 aprile 2013 - Cesclans, Cavazzo Carnico

Le tracce dei ghiacciai, una forra e una grotta nei conglomerati.

Bassa difficoltà. Durata dell'escursione: 2 ore.

Ritrovo ore 10.00 in via Zorutti (di fronte Hotel Olivo) a Cavazzo Carnico (acc. Renzo Paganello).



25 maggio 2013 - Timau e il Fontanone

La più imponente sorgente carsica delle Alpi friulane e la grotta sovrastante.

Bassa difficoltà. Durata dell'escursione: 3 ore (con visita alla grotta). Ritrovo ore 9.30 nella Piazza del Tempio dei Caduti di Timau (acc. Renzo Paganello).



16 giugno 2013 - Monte Coglians

Le scogliere del Devoniano

Media difficoltà. Durata dell'escursione: 7 ore (in collaborazione con xxxxxxxxxx).

Ritrovo ore 9.30 presso il rifugio Tolazzi (acc. Marco Groppo).



30 giugno 2013 - Sentiero Naturalistico "T. Weiss"

Un viaggio nel Triassico medio, fra ammoniti e vulcani nel ricordo di Giulio Pisa.

Media difficoltà. Durata dell'escursione: 4 ore.

Ritrovo ore 9.00 presso il rifugio Tita Piaz (acc. Paolo Pellarini)




14 luglio 2013 - Zoufplan

Antichi vulcani, nascita delle catene montuose e laghetti glaciali.

Media difficoltà. Durata dell'escursione: 6 ore.

Ritrovo ore 9.30 nel parcheggio presso il nuovo ponte tra Paluzza e Cercivento (acc. Renzo Paganello).



xx agosto 2013 - Cason di Lanza

Fra antiche scogliere, lagune tropicali e i segni delle prime Alpi Carniche.

Media difficoltà. Durata dell'escursione: 5 ore.


Ritrovo ore 9.30 presso l'Agriturismo di Cason di Lanza (acc. Carlo Corradini e Luca Simonetto).



11 agosto 2013 - Preone e la valle del Seazza

Sulle tracce dei più antichi rettili volanti

Bassa difficoltà. Durata dell'escursione: 3 ore. (In collaborazione con il comune di Preone si può poi proseguire fino alla Valle di Preone). Ritrovo ore 10.00 presso l'esposizione Preone 200 milioni d'anni (acc. Giuseppe Muscio)




8 settembre 2013 - Geoday da Pramsoio ad Avostanis

L'escursione del "geoday 2013" organizzata in collaborazione con l'Ordine dei Geologi del FVG.

Media difficoltà. Durata dell'escursione: 5 ore.


Ritrovo ore 10.00 a Casera Pramsoio (acc. Corrado Venturini).



xxsettembre - Timau e il Fontanone

La più imponente sorgente carsica delle Alpi Friulane e la grotta sovrastante.

Bassa difficoltà. Durata dell'escursione: 3 ore (con visita alla grotta). Ritrovo ore 9.30 nella Piazza del Tempio dei Caduti di Timau (acc. Renzo Paganello).



13 ottobre 2013 - Cesclans, Cavazzo Carnico

Le tracce dei ghiacciai, una forra e una grotta nei conglomerati.

Bassa difficoltà. Durata dell'escursione: 2 ore.

Ritrovo ore 10.00 in via Zorutti (di fronte Hotel Olivo) a Cavazzo Carnico (acc. Renzo Paganello).